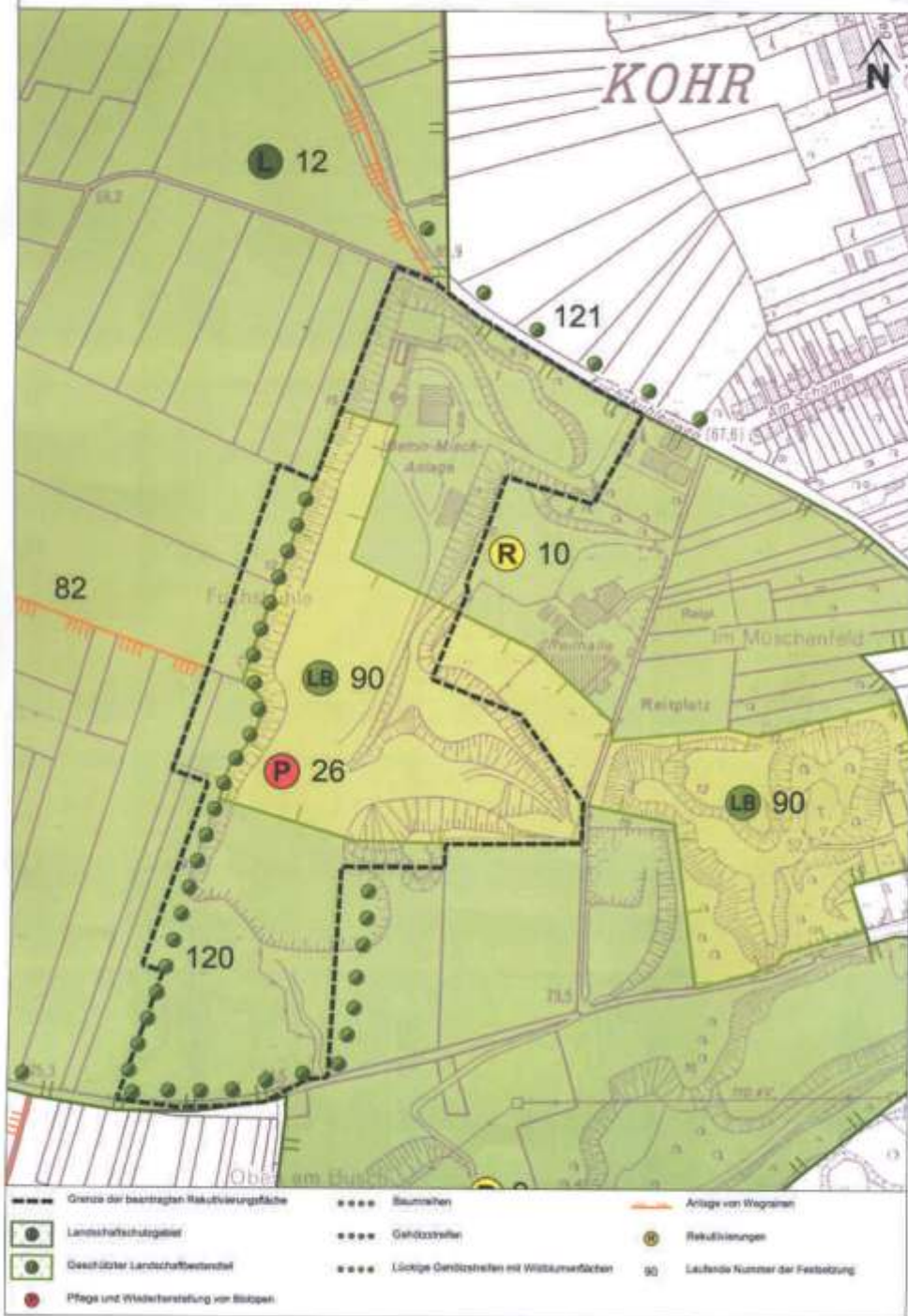


Darstellung der Festsetzungskarte des Landschaftsplanes der Stadt Mönchengladbach 1. Änderung



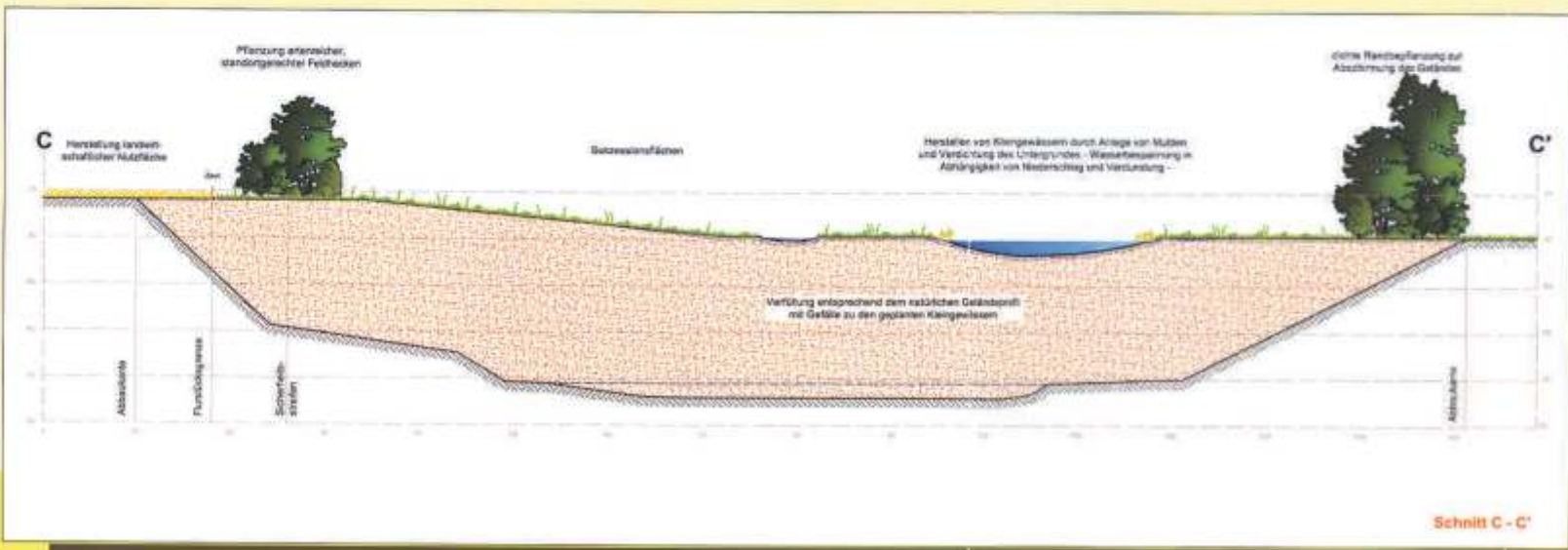
GESAMTREKULTIVIERUNG FUCHSKUHLLENWEG



Tischvorlage zu TOP 8
für die 16. Sitzung des 7. Beirats
bei der Unteren Landschaftsbehörde
der Stadt Mönchengladbach
am 29. April 2008

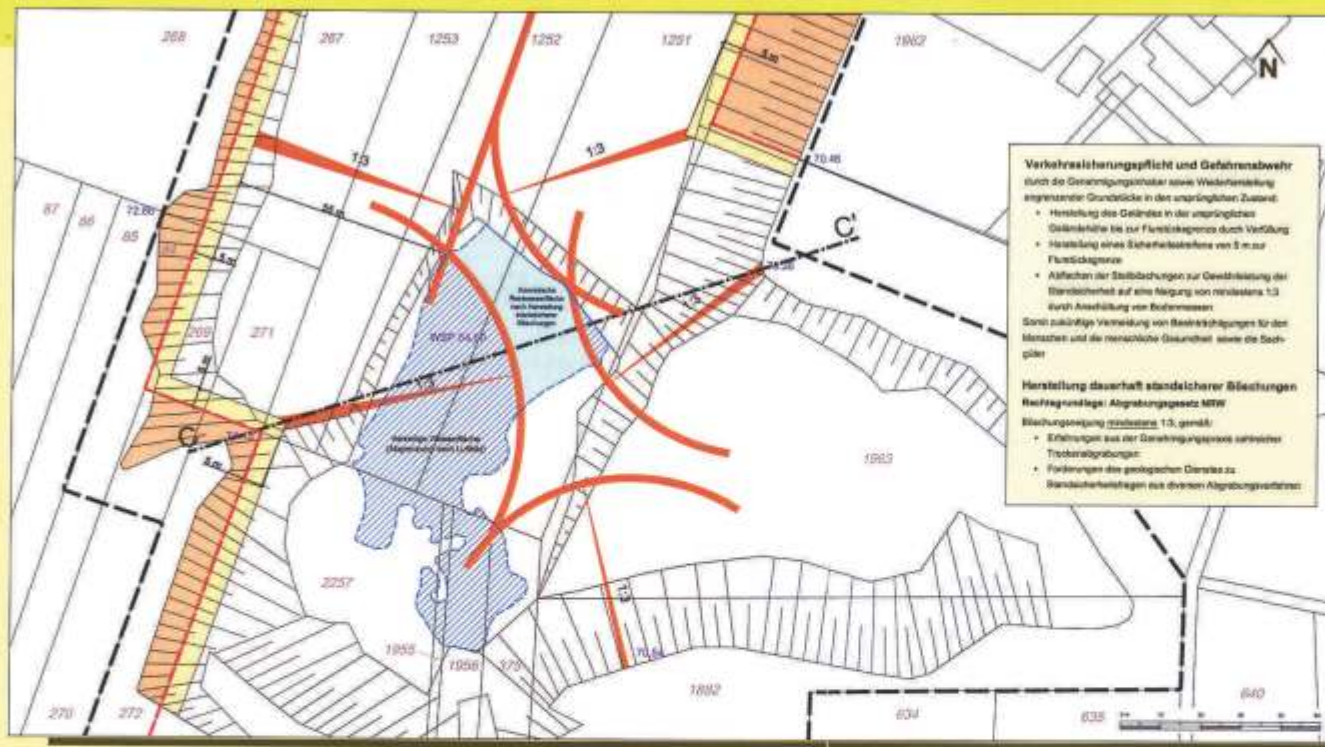


GESAMTREKULTIVIERUNG FUCHSKUHLLENWEG



Rekultivierung / zeitliche Abfolge Schnitt C - C'			
Gesamtrekultivierung Fuchskuhlenweg			
Horst Flock GmbH			
Datum	03.04.2008	Skizze	Umfeldskizze
Standort	Münchmühlbach - Oberkirchen	Flächeninhalt	100 m ²
Objekt	Flur	Flur	Flur
Dauer	25, 30	diverse	03 - 08 - 4
<small> Projektleiter: Horst Flock GmbH Auftraggeber: Horst Flock GmbH Auftrag: Rekultivierung / zeitliche Abfolge Schnitt C - C' Datum: 03.04.2008 Zeichner: Horst Flock GmbH Maßstab: 1:1000 Blatt: 1 von 1 </small>			

GESAMTREKULTIVIERUNG FUCHSKUHLENWEG



Verkehrssicherungspflicht und Gefahrenabwehr
 durch die Dienstleistungsbüro sowie Wiederherstellung
 angrenzender Grundstücke in den ursprünglichen Zustand:

- Herstellung des Geländes in den ursprünglichen Geländehöhe bis zur Flurstücksgrenze durch Verfüllung
- Herstellung eines Sicherheitsbereiches von 5 m zur Flurstücksgrenze
- Abflachen der Böschungen zur Gewährleistung der Standsicherheit auf eine Neigung von mindestens 1:3 durch Anwehung von Bodenmassen

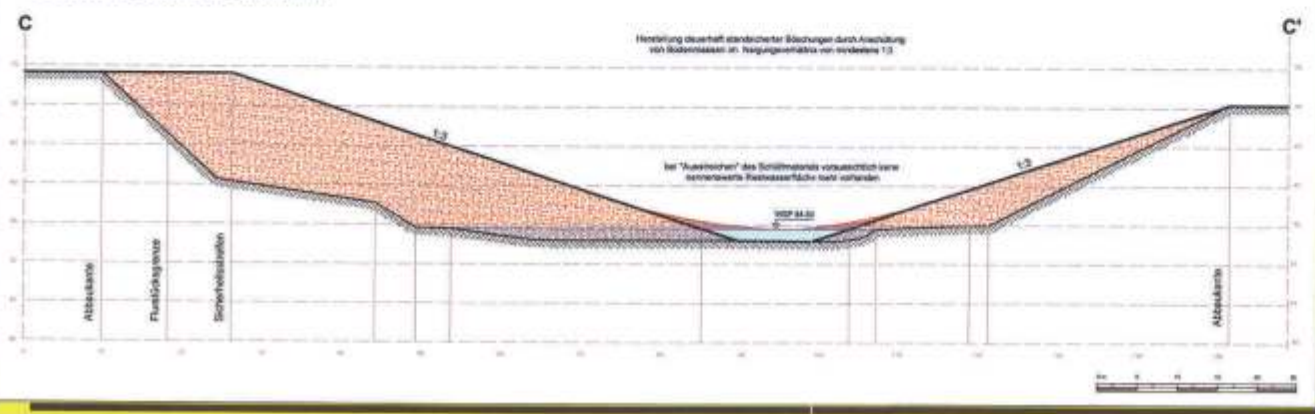
Somit vollständige Vermeidung von Beeinträchtigungen für den Menschen und die menschliche Gesundheit sowie die Sachgüter

Herstellung dauerhaft ständigerer Böschungen
 Baufestigkeit: Abtragungsmaß MTW
 Böschungswinkel mindestens 1:3, gemäß:

- Erfahrungen aus der Genehmigungsphase seitlicher Tiefbaugrubungen
- Festlegungen des geologischen Dienstes zu Standsicherheitsfragen aus demselben Abtragungsmaß

- Grenze der Katastralgrenze
- Grenze der wasserrechtlich definierten Flurstücke
- 72,00 Höhenpunkte gemäß der Vermessung vom 10.01.2000
- Verfüllung des ursprünglichen Grundstücks bis zur Flurstücksgrenze
- Herstellender Sicherheitsbereich zur Flurstücksgrenze von 5 m Breite
- Baugrubenfläche nach Herstellung ständigerer Böschungen
- bestehende Baugrubenfläche (Mauerwerk nach Luftbild)
- C-C' Lage des Profilschnitts

Schematischer Profilschnitt



Böschungssicherung / Schnitt			
Gesamtrekultivierung Fuchskuhlenweg			
Hofort Flock GmbH			
Datum:	21.04.2008	Blattmaß:	1:100 / 1:200
Proj. u. Zeichner:	M. Flock / G. Flock	Gezeichnet:	800 x 740
Gezeichnet:	05.08	Gezeichnet:	02.09.08
Hofort und Hofortbau, LANDE 200		Bau für	